関東地方（自然環境）

ポイント 1　特徴と地形

＿＿＿にあてはまる語句を確認しましょう。

① 関東地方の特徴

日本最大の＿**関東**＿平野が面積の約50%をしめる

関東地方は人口が最も多い（日本の人口の約3分の1が集まる）

特に人口の多い東京，神奈川，埼玉，千葉は＿**東京大都市圏**＿を形成している

資料1 日本の各地方の面積と人口

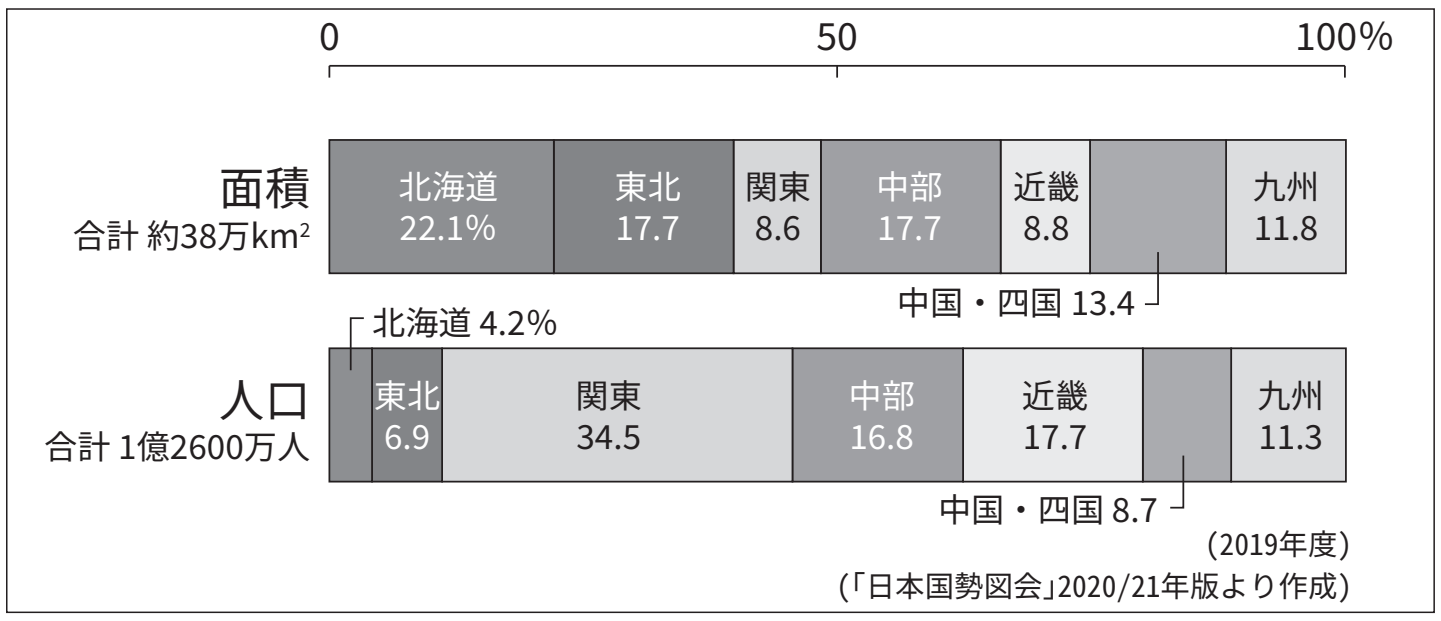

② 関東地方の地形

＿**関東ローム**＿：富士山・浅間山・箱根山などの火山灰が積もってできた赤土

＿**関東**＿平野はこれに覆われた台地や丘陵地が広がる

資料2 関東地方

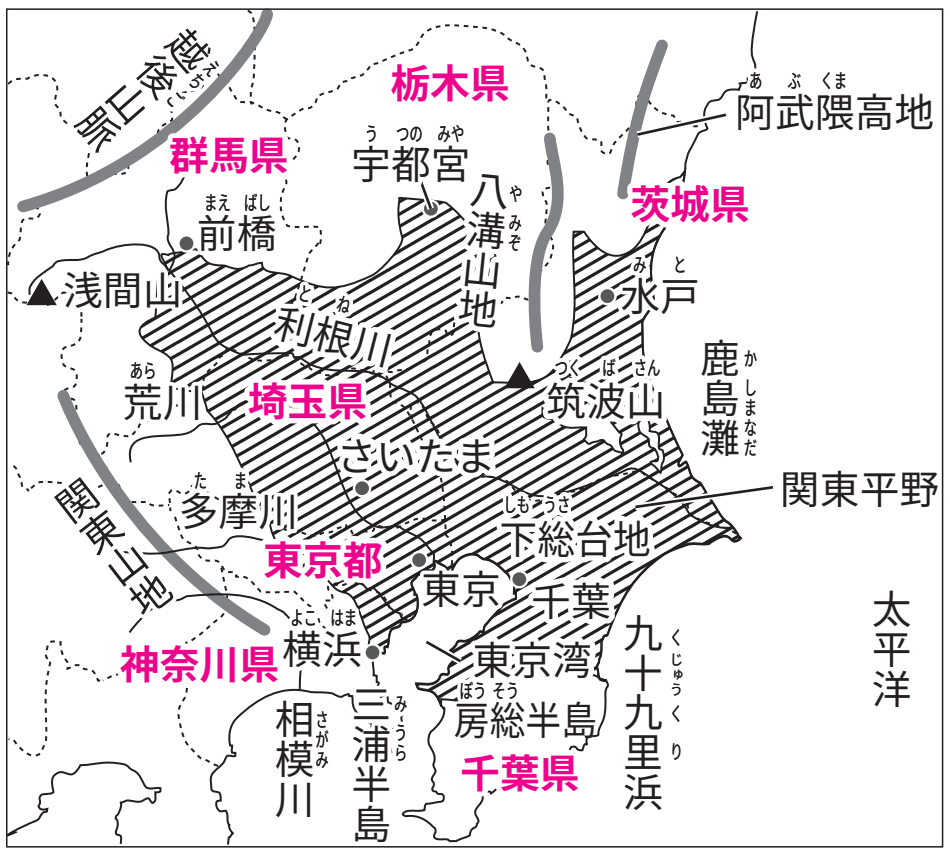

資料3 関東平野

ポイント2 気候

＿＿＿にあてはまる語句を確認しましょう。

関東地方の気候の特徴

内陸部	冬：北西からの季節風の影響（えいきょう）で冬は晴天が多い 山地を越えて乾いた＿**からっ風**＿が吹く 夏：蒸し暑く山沿いで雷雨となりやすい
沿岸部	日本海流（黒潮（くろしお））の影響で冬でもやや温暖
都市部	都市部では周辺部より気温が高くなる ＿**ヒートアイランド**＿現象が見られる

東京都に属する小笠原（おがさわら）諸島は亜（あ）熱帯の気候

資料4 関東地方の各地の雨温図

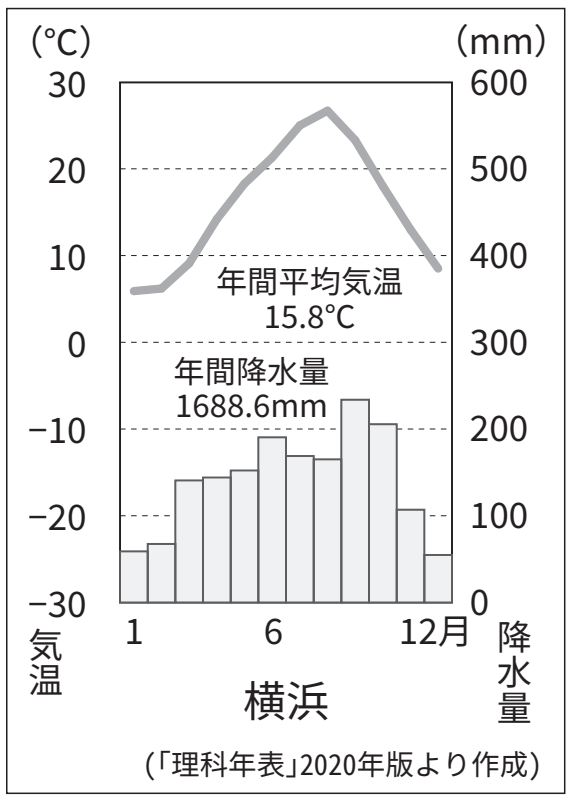

資料5 暑さをやわらげるためのドライミスト

確認テスト

次の問いに答えなさい。

(1) 関東地方で見られる火山灰が積もってできた赤土を何というか。 ________　**関東ローム**

(2) 関東地方にある日本最大の平野は何か。 ________　**関東平野**

(3) 関東地方の内陸部で山地を越えて吹く乾いた風は何か。 ________　**からっ風**

(4) 都市部で周辺部より気温が高くなる現象を何というか。 ________　**ヒートアイランド現象**